

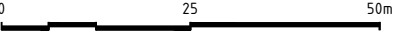


Planområdet 40 daa



Detaljregulering
Del av Roppestadkollen
 Færder kommune Med reguleringsbestemmelser
 Arealplan-ID: 2018016-E1

Kartopplysninger
 Kartmålestokk: 1:1
 Ekvidistans: 1 m

Nord



Euref 89, UTM sone 32, NN2000

| Revisjon | Saksnr. | Dato | Sign. |
|--|---------|------------|-------|
| | | | |
| SAKSBEHANDLING IFLG PLAN- OG BYGNINGSLOVEN | | | |
| Oppstartsmøte | | 18.01.2023 | |
| Forvarsel/annonse | | | |
| 1. gangs behandling i det faste utvalget for plansaker | | | |
| Offentlig ettersyn | | | |
| 2. gangs behandling i det faste utvalget for plansaker | | | |
| Kommunestyret vedtak (eigen godkjenning) | | | |
| Kunngjøring av oppstart av planarbeid | | | |
| PLANEN ER UTARBEIDET AV: | Tegnr. | Dato | Sign. |
| | | 23.05.2024 | O.Jaf |

